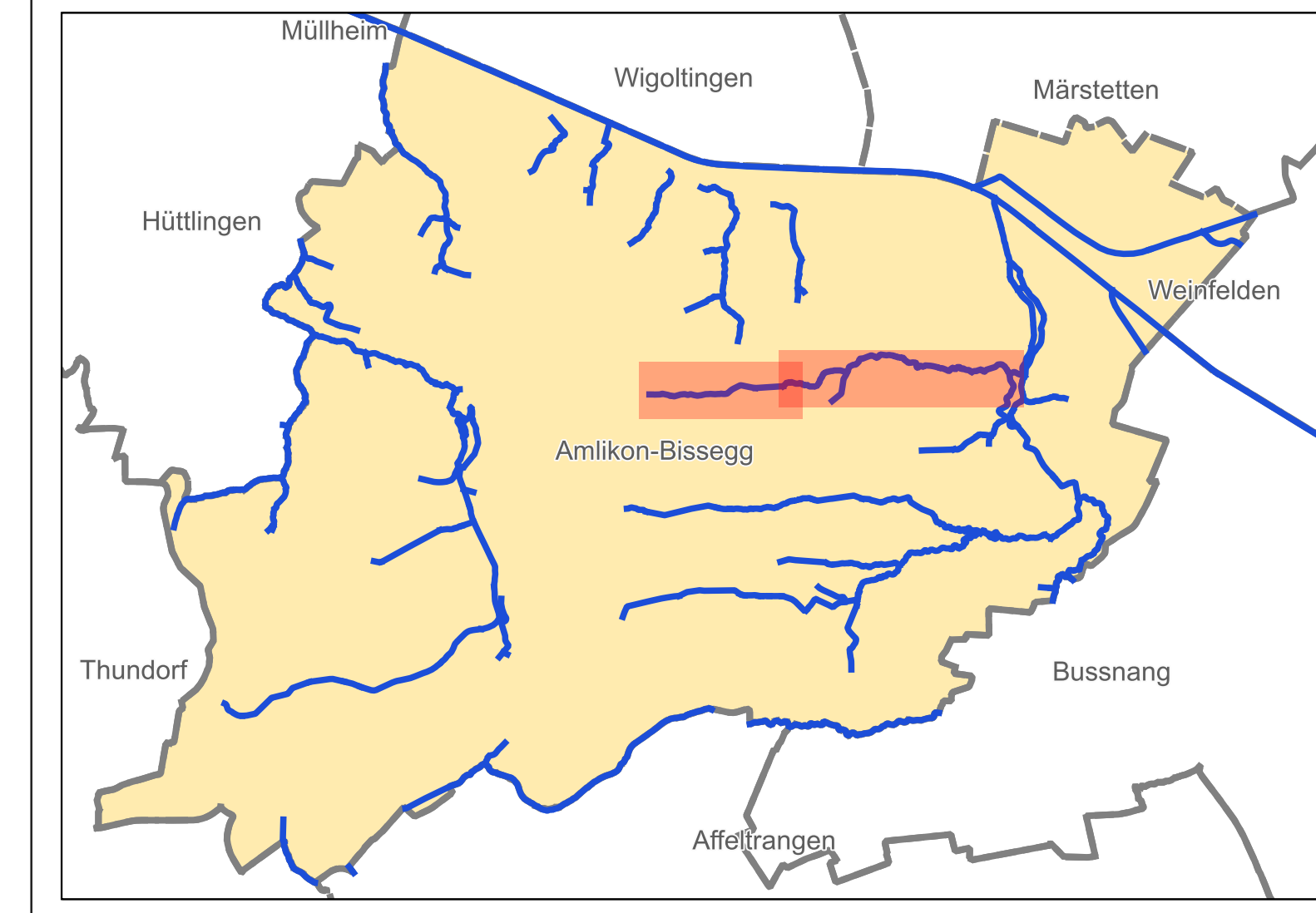


Kanton Thurgau
Gemeinde Amlikon-Bissegg



DATUM	GEZ.	KONTR.	VIS.	ÄNDERUNGEN	INDEX
					1
					2
					3

Gewässerraumlinienplan
Trogholzbach (07.27.02)

ENTWURF
MITWIRKUNG

DATUM	GEZ.	KONTR.	VIS.	FORMAT	MASSSTAB	PROJEKT NR. / PLAN NR. - INDEX
20.11.2023	BOJ	REN		128 x 80	1:1000	CHW02632.021

HOLINGER AG
Südrhofstrasse 55, CH-8500 Frauenfeld
Telefon +41 52 733 60 80
frauenfeld@holinger.com, www.holinger.com

HOLINGER
the art of engineering

Genehmigungsvermerke

Öffentliche Auflage vom bis

Vom Gemeinderat erlassen am

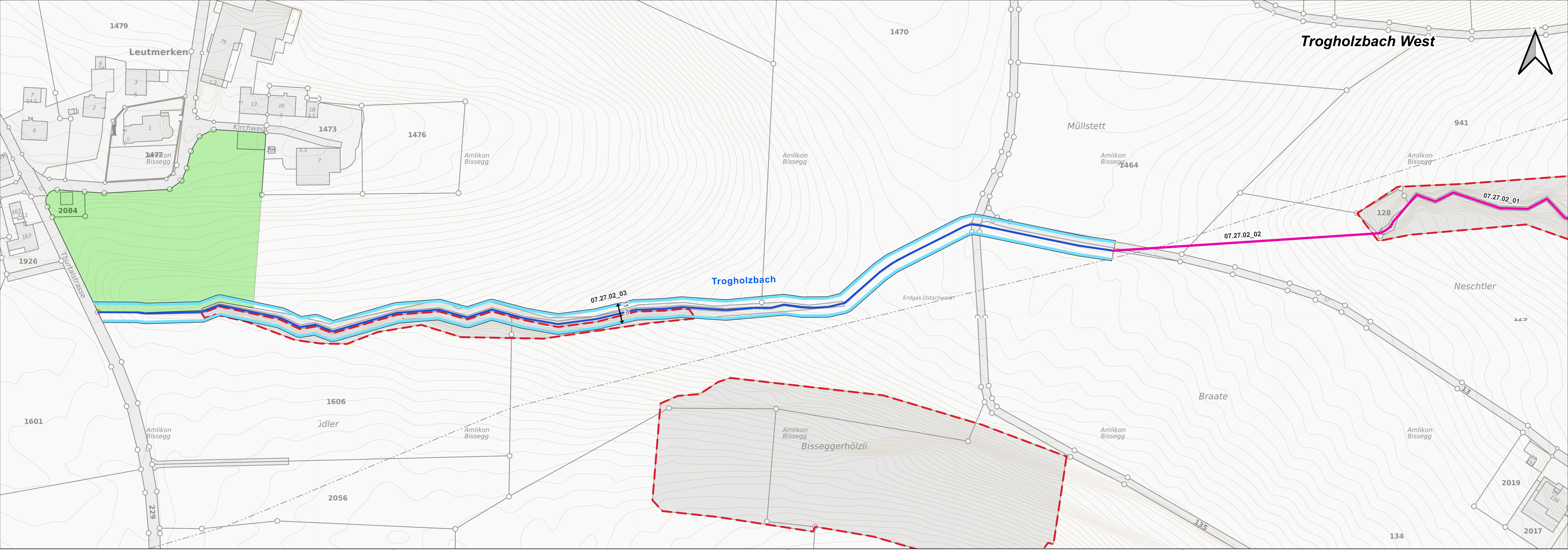

Der Gemeindepräsident Die Gemeindegeschreiberin

Vom Departement für Bau und Umwelt genehmigt am

Mit Entscheid Nr.

Vom Gemeinderat in Kraft gesetzt per

- Legende**
- Gewässerraumlinien
 - Hilfslinien
 - Abschnitte mit Verzicht
 - 07.27.02_01** ID Gewässerraumabschnitt
- Gewässer**
- offen
 - eingedolt
 - Trogholzbach** Gewässername
- Ergänzender Inhalt**
- statische Waldgrenzen
 - Freihaltezone
 - Gemeindegrenze
 - Höhenkurven (Äquidistanz: 0.5 m)
 - Amtliche Vermessung



P:\Wasser\W02632\Plan\02_Planbearbeitung\SR_Plan\W02632_07_27_02_Trogholzbach.gpr